


ANLAGE 1 zum vorhabenbezogenen Bebauungs- und Grünordnungsplan mit integriertem Vorhaben- und Erschließungsplan "Photovoltaik-Freiflächenanlage Hagenaufeld - nordwestlich von Steinrain" - Flächennutzung Bestand




Kartengrundlagen:
Digitale Flurkarte der Bayerischen Vermessungsverwaltung (UTM 32).
Digitales Orthophoto der Bayerischen Vermessungsverwaltung (UTM 32).


LEGENDE

 Geltungsbereich vorhabenbezogener Bebauungs- und Grünordnungsplan mit integriertem Vorhaben- und Erschließungsplan "Photovoltaik-Freiflächenanlage Hagenaufeld - nordwestlich von Steinrain"

Flächennutzung Bestand

 Intensivgrünland (genutzt)
Biotop- / Nutzungstyp G11 gem. Biotopwertliste BayKompV

mks Architekten-Ingenieure GmbH
Mühlenweg 8
94347 Ascha
T 09961 9421 0
F 09961 9421 29
ascha@mks-ai.de
www.mks-ai.de

PLANART ENTWURF	PLANNUMMER B 1.1
BAUORT PROJEKT Markt Mallersdorf-Pfaffenberg Vorhabenbezogener Bebauungs- und Grünordnungsplan mit integriertem Vorhaben- und Erschließungsplan "Photovoltaik-Freiflächenanlage Hagenaufeld - nordwestlich von Steinrain"	PROJEKTNUMMER 2024-45
VERFAHRENSTRÄGER Markt Mallersdorf-Pfaffenberg Rathausplatz 1 84066 Mallersdorf-Pfaffenberg	BAUABSCHNITT -
	LANDKREIS STADT Straubing-Bogen
	REGIERUNGSBEZIRK Niederbayern
DARSTELLUNG ANLAGE 1 Flächennutzung Bestand	MAßSTAB 1 : 1.000
BEARBEITET al	PLANGRÖßE DIN A3
GEZEICHNET vl	UNTERSCHRIFT  Althammer
DATUM 10.12.2024	

